

Графическое описание местоположения границ публичного сервитута

Схема расположения границ публичного сервитута

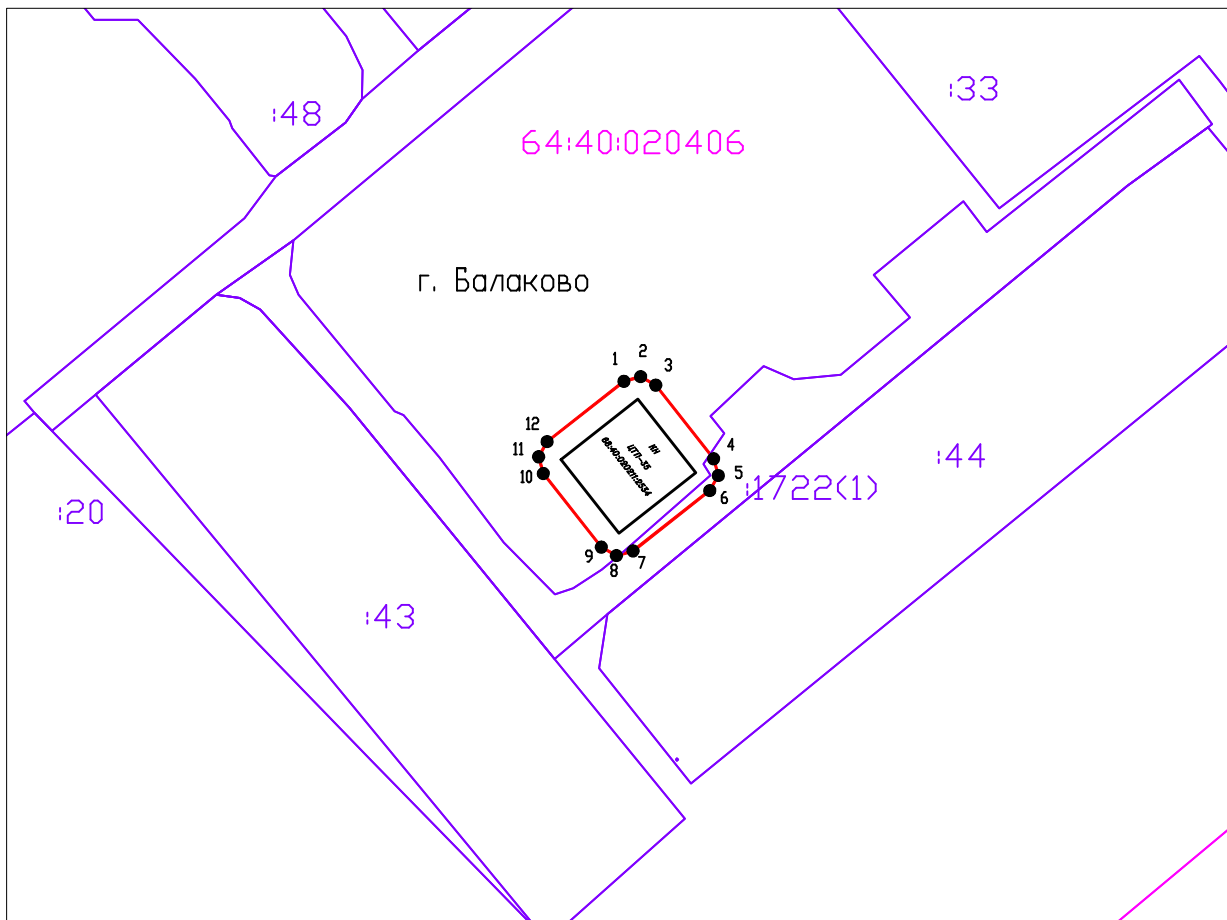
Объект: Нежилое помещение - Помещение ЦТП-35

Адрес: Саратовская область, г Балаково, ул Саратовское шоссе, д. 15/1

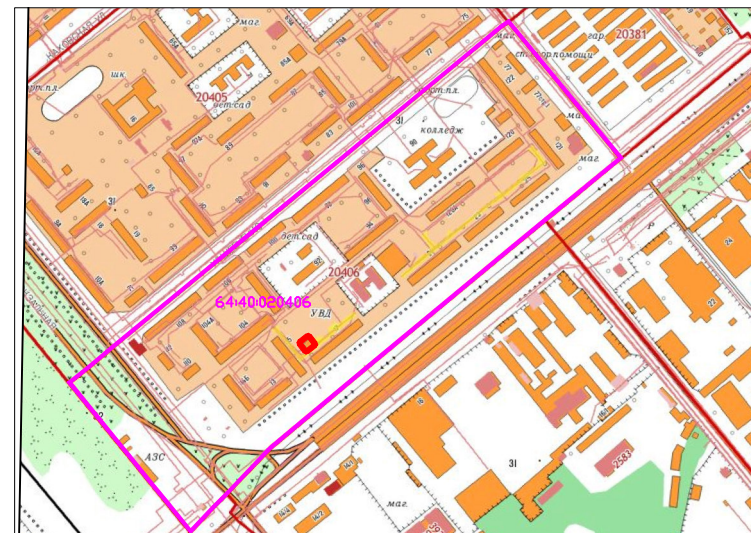
Площадь: 337 кв.м.

УТВЕРЖДЕНО
Постановлением Администрации
Балаковского муниципального
района Саратовской области

от _____ № _____







Обзорная схема







Система координат: МСК-64, зона 3

Условные обозначения:

-  Проектная граница публичного сервитута
-  Граница кадастровых кварталов
-  Граница земельных участков по сведениям ЕГРН
-  Граница ОКС по сведениям ЕГРН

Масштаб 1:1000

-  64:05:000000 Номер кадастрового квартала по сведениям ЕГРН
-  1 ● Характерная точка проектной границы публичного сервитута
-  :80 Кадастровый номер земельного участка
-  :2159 Кадастровый номер ОКС

ОПИСАНИЕ МЕСТОПОЛОЖЕНИЯ ГРАНИЦ

Публичный сервитут в отношении земельных участков и (или) земель, в целях эксплуатации объекта тепловых сетей:

Нежилое помещение - Помещение ЦТП-35

(наименование объекта, местоположение границ которого описано (далее - объект))

Раздел 1

Сведения об объекте		
№ п/п	Характеристики объекта	Описание характеристик
1	2	3
1	Местоположение объекта	Саратовская область, г Балаково, ул Саратовское шоссе, д 15/1
2	Площадь объекта +/- величина погрешности определения площади (Р+/- Дельта Р)	337 кв.м ± 6 кв.м
3	Иные характеристики объекта	Публичный сервитут устанавливается в целях эксплуатации объекта тепловых сетей - Нежилое помещение - Помещение ЦТП-35, принадлежащий ПАО «Т Плюс» на основании Концессионного соглашения от 08.07.2022г. (выписка из ЕГРН - КУВИ-001/2023-161077141 от 13.07.2023г.), необходимое для организации теплоснабжения объектов социально-экономической сферы, ЖКХ, промышленности, населения.

