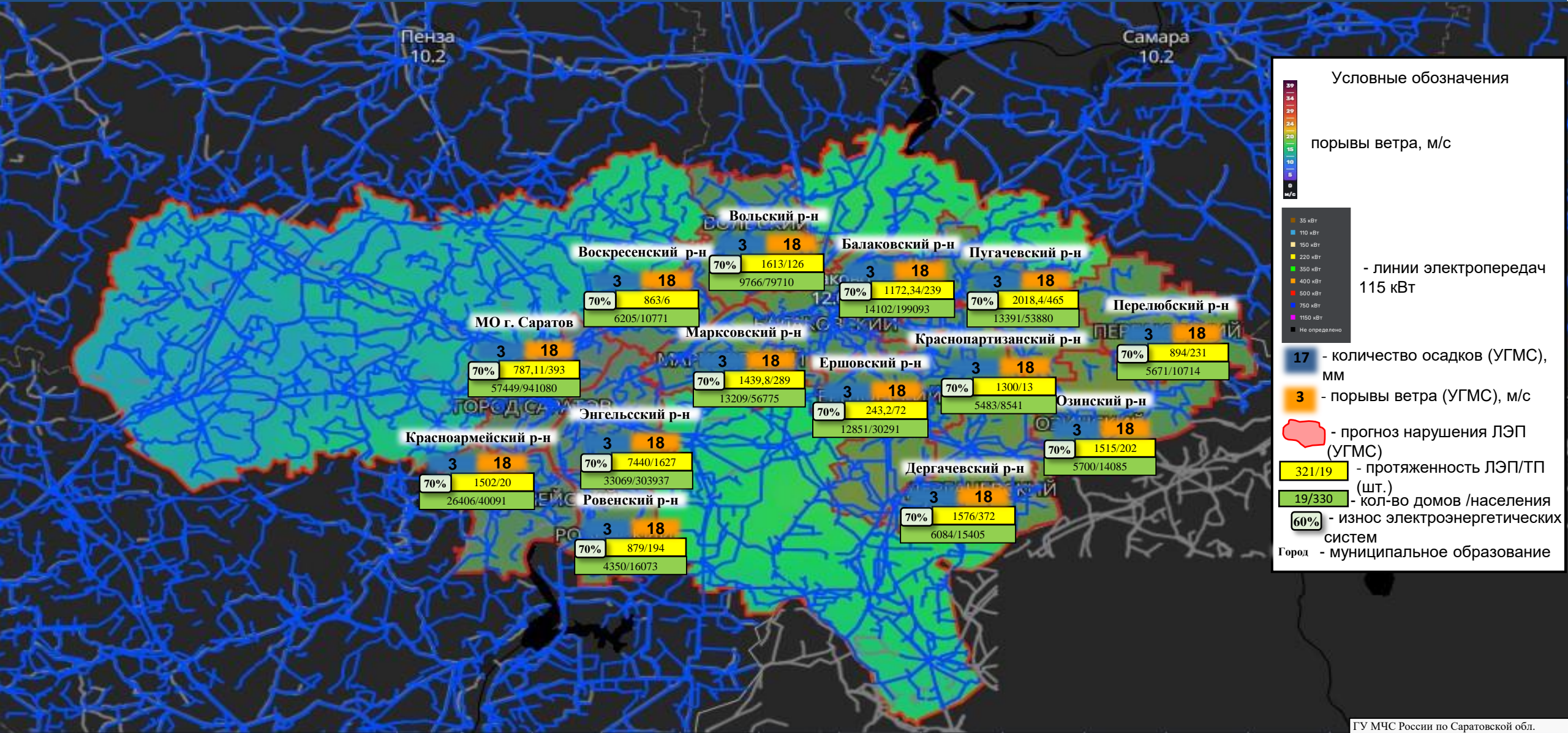


# ИНФОРМАЦИОННЫЕ МАТЕРИАЛЫ ПО ПОРЫВАМ ВЕТРА НА ТЕРРИТОРИИ САРАТОВСКОЙ ОБЛАСТИ (РИСК НАРУШЕНИЯ ЭЛЕКТРОСНАБЖЕНИЯ НА 28.05.2026)



### Условные обозначения

порывы ветра, м/с

- 39
- 34
- 29
- 24
- 20
- 15
- 10
- 5
- 0
- м/с

■ 35 кВТ  
■ 110 кВТ  
■ 150 кВТ  
■ 220 кВТ  
■ 350 кВТ  
■ 400 кВТ  
■ 500 кВТ  
■ 750 кВТ  
■ 1150 кВТ  
■ Не определено

- линии электропередач 115 кВТ

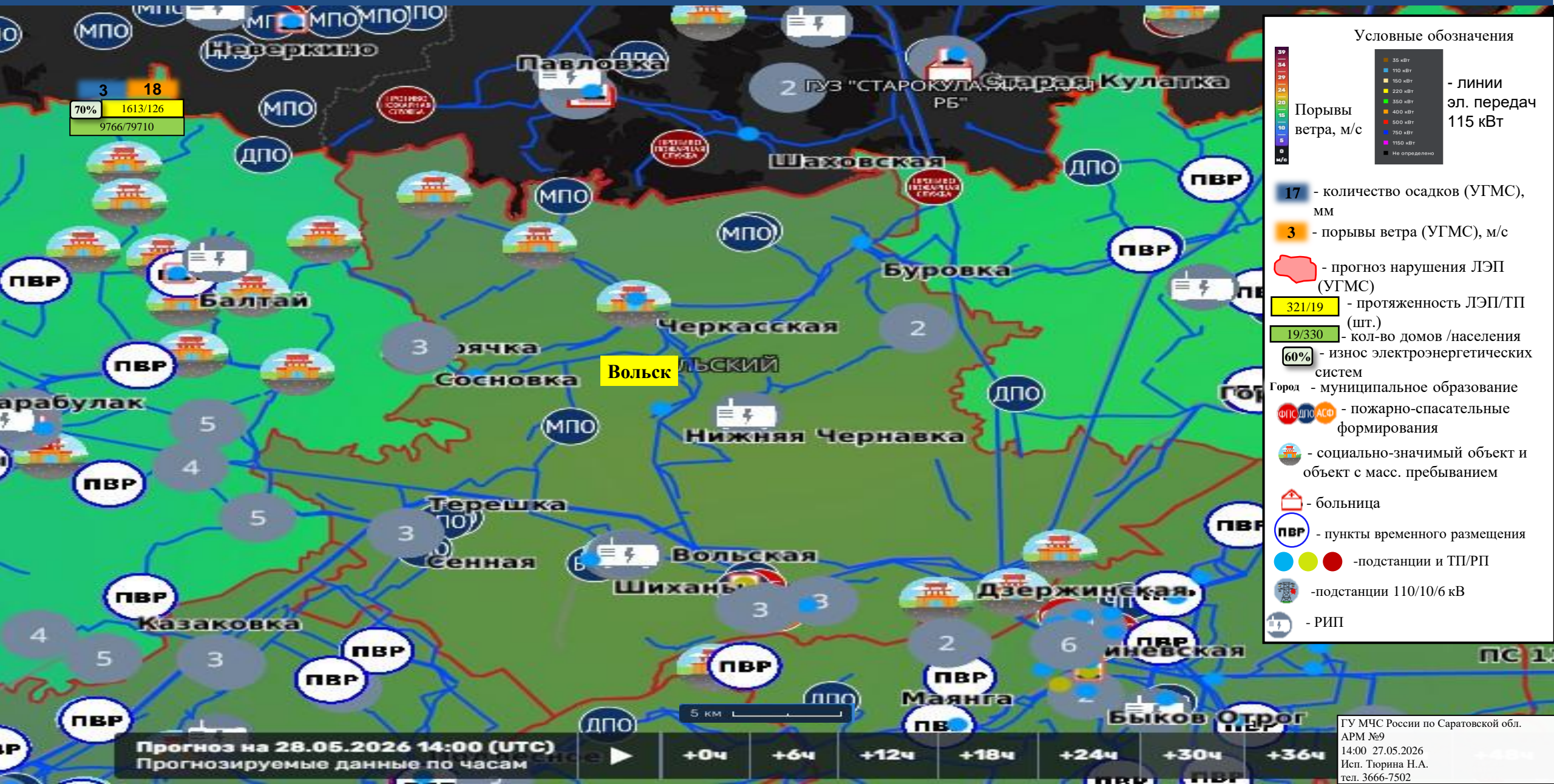
■ 17 - количество осадков (УГМС), мм  
■ 3 - порывы ветра (УГМС), м/с  
■ - прогноз нарушения ЛЭП (УГМС)  
■ 321/19 - протяженность ЛЭП/ТП (шт.)  
■ 19/330 - кол-во домов /населения  
■ 60% - износ электросистем  
 Город - муниципальное образование

# ИНФОРМАЦИОННЫЕ МАТЕРИАЛЫ ПО ПОРЫВАМ ВЕТРА НА ТЕРРИТОРИИ БАЛАКОВСКОГО РАЙОНА САРАТОВСКОЙ ОБЛАСТИ (РИСК НАРУШЕНИЯ ЭЛЕКТРОСНАБЖЕНИЯ НА 28.05.2026)



# ИНФОРМАЦИОННЫЕ МАТЕРИАЛЫ ПО ПОРЫВАМ ВЕТРА НА ТЕРРИТОРИИ

## ВОЛЬСКОГО РАЙОНА САРАТОВСКОЙ ОБЛАСТИ (РИСК НАРУШЕНИЯ ЭЛЕКТРОСНАБЖЕНИЯ НА 28.05.2026)



3 18  
70% 1613/126  
9766/79710

**Условные обозначения**

- Порывы ветра, м/с
- Линии эл. передач 115 кВт
- 17 - количество осадков (УГМС), мм
- 3 - порывы ветра (УГМС), м/с
- Прогноз нарушения ЛЭП (УГМС)
- 321/19 - протяженность ЛЭП/ТП (шт.)
- 19/330 - кол-во домов /населения
- 60% - износ электроэнергетических систем
- Город - муниципальное образование
- ФПС ДПС АСФ - пожарно-спасательные формирования
- Социально-значимый объект и объект с масс. пребыванием
- Больница
- ПВР - пункты временного размещения
- Подстанции и ТП/РП
- Подстанции 110/10/6 кВ
- РИП

Прогноз на 28.05.2026 14:00 (UTC)  
Прогнозируемые данные по часам

+0ч	+6ч	+12ч	+18ч	+24ч	+30ч	+36ч
-----	-----	------	------	------	------	------

ГУ МЧС России по Саратовской обл.  
АРМ №9  
14:00 27.05.2026  
Исп. Тюрина Н.А.  
тел. 3666-7502

# ИНФОРМАЦИОННЫЕ МАТЕРИАЛЫ ПО ПОРЫВАМ ВЕТРА НА ТЕРРИТОРИИ ВОСКРЕСЕНСКОГО РАЙОНА САРАТОВСКОЙ ОБЛАСТИ (РИСК НАРУШЕНИЯ ЭЛЕКТРОСНАБЖЕНИЯ НА 28.05.2026)



3 18  
70% 863/6  
6205/10771

**Условные обозначения**

- Порывы ветра, м/с
- линии эл. передач 115 кВТ
- 17 - количество осадков (УГМС), мм
- 3 - порывы ветра (УГМС), м/с
- прогноз нарушения ЛЭП (УГМС)
- 321/19 - протяженность ЛЭП/ТП (шт.)
- 19/330 - кол-во домов /населения
- 60% - износ электроэнергетических систем
- Город - муниципальное образование
- ФПС ДПС АСФ - пожарно-спасательные формирования
- социально-значимый объект и объект с масс. пребыванием
- больница
- ПВР - пункты временного размещения
- подстанции и ТП/РП
- подстанции 110/10/6 кВ
- РИП

**Прогноз на 28.05.2026 14:00 (UTC)**  
Прогнозируемые данные по часам

+0ч +6ч +12ч +18ч +24ч +30ч

ГУ МЧС России по Саратовской обл.  
АРМ №9  
14:00 27.05.2026  
Исп. Тюрина Н.А.  
тел. 3666-7502

# ИНФОРМАЦИОННЫЕ МАТЕРИАЛЫ ПО ПОРЫВАМ ВЕТРА НА ТЕРРИТОРИИ

## ДЕРГАЧЕВСКОГО РАЙОНА САРАТОВСКОЙ ОБЛАСТИ (РИСК НАРУШЕНИЯ ЭЛЕКТРОСНАБЖЕНИЯ НА 28.05.2026)



Прогноз на 28.05.2026 14:00 (UTC)  
Прогнозируемые данные по часам

+0ч +6ч +12ч +18ч +24ч +30ч +36ч +42ч +48ч

# ИНФОРМАЦИОННЫЕ МАТЕРИАЛЫ ПО ПОРЫВАМ ВЕТРА НА ТЕРРИТОРИИ ЕРШОВСКОГО РАЙОНА САРАТОВСКОЙ ОБЛАСТИ (РИСК НАРУШЕНИЯ ЭЛЕКТРОСНАБЖЕНИЯ НА 28.05.2026)



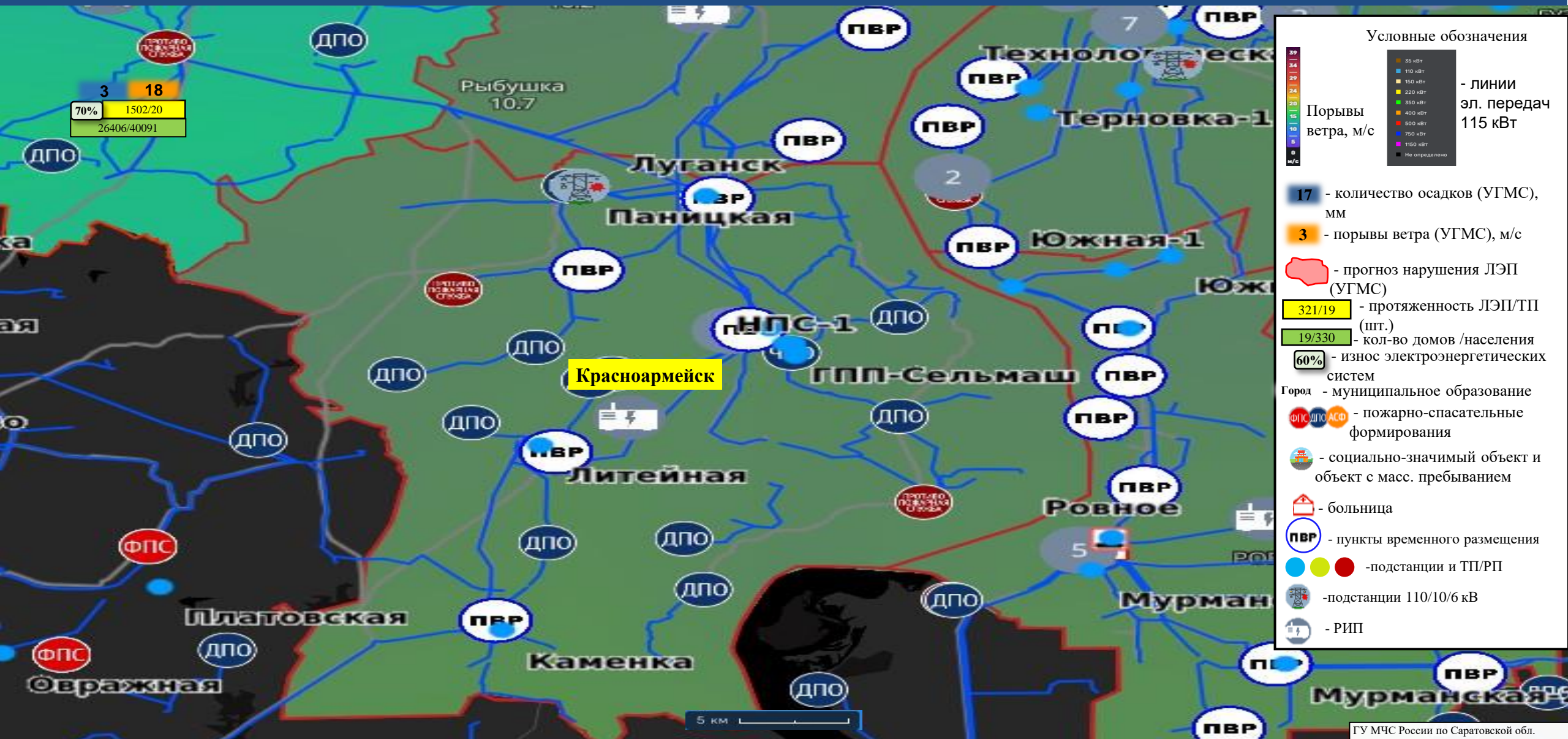
Прогноз на 28.05.2026 14:00 (UTC)  
Прогнозируемые данные по часам

+0ч	+6ч	+12ч	+18ч	+24ч	+30ч	+36ч
-----	-----	------	------	------	------	------

ГУ МЧС России по Саратовской обл.  
АРМ №9  
14:00 27.05.2026  
Исп. Тюрина Н.А.  
тел. 3666-7502

# ИНФОРМАЦИОННЫЕ МАТЕРИАЛЫ ПО ПОРЫВАМ ВЕТРА НА ТЕРРИТОРИИ

## КРАСНОАРМЕЙСКОГО РАЙОНА САРАТОВСКОЙ ОБЛАСТИ (РИСК НАРУШЕНИЯ ЭЛЕКТРОСНАБЖЕНИЯ НА 28.05.2026)



3 18  
70% 1502/20  
26406/40091

**Условные обозначения**

- Порывы ветра, м/с
- Линии эл. передач 115 кВт
- 17 - количество осадков (УГМС), мм
- 3 - порывы ветра (УГМС), м/с
- 321/19 - протяженность ЛЭП/ТП (шт.)
- 19/330 - кол-во домов /населения
- 60% - износ электроэнергетических систем
- Город - муниципальное образование
- ФПС, ДПО, АСФ - пожарно-спасательные формирования
- Социально-значимый объект и объект с масс. пребыванием
- Больница
- ПВР - пункты временного размещения
- Подстанции и ТП/РП
- Подстанции 110/10/6 кВ
- РИП

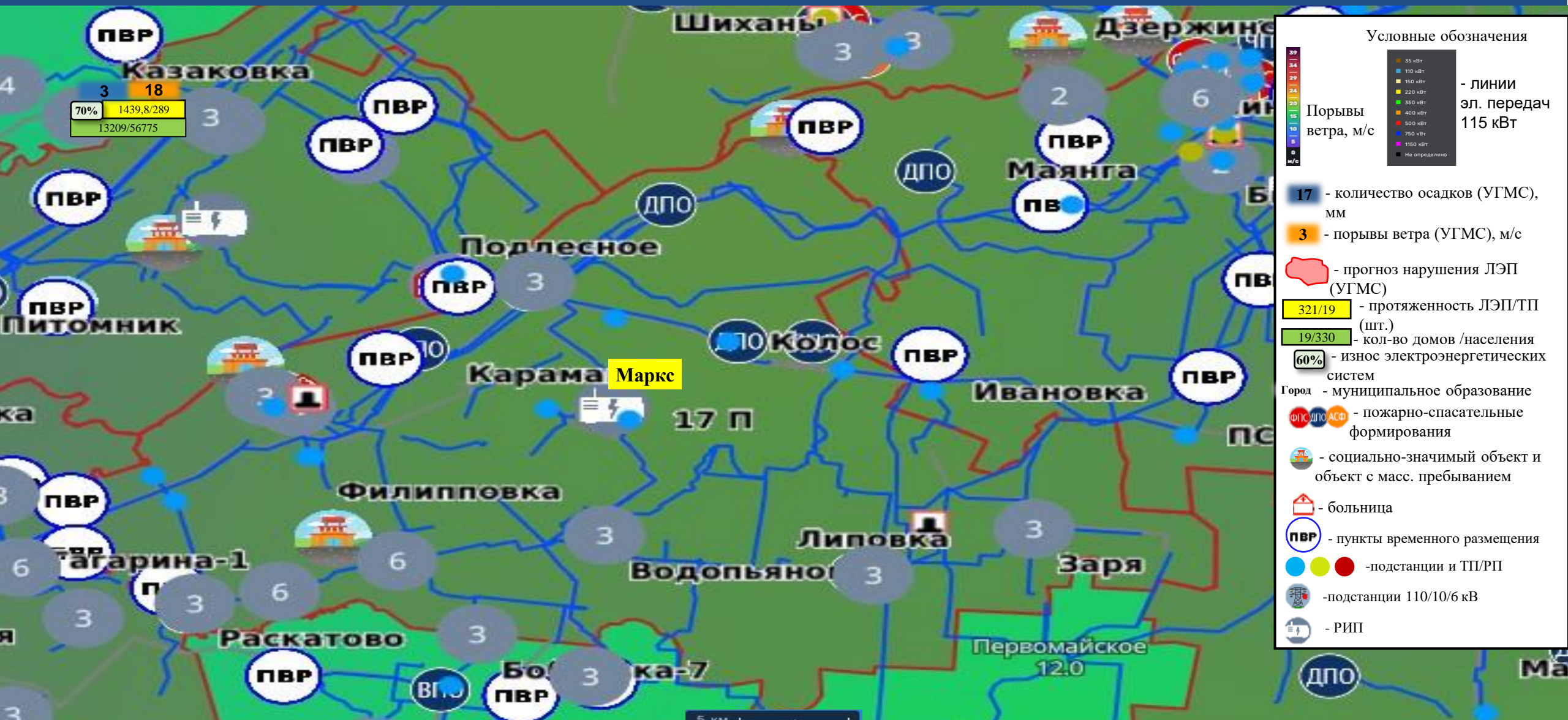
ИНФОРМАЦИОННЫЕ МАТЕРИАЛЫ ПО ПОРЫВАМ ВЕТРА  
НА ТЕРРИТОРИИ

КРАСНОПАРТИЗАНСКОГО РАЙОНА САРАТОВСКОЙ ОБЛАСТИ (РИСК НАРУШЕНИЯ ЭЛЕКТРОСНАБЖЕНИЯ НА 28.05.2026)



# ИНФОРМАЦИОННЫЕ МАТЕРИАЛЫ ПО ПОРЫВАМ ВЕТРА НА ТЕРРИТОРИИ

## МАРКСВОСКОГО РАЙОНА САРАТОВСКОЙ ОБЛАСТИ (РИСК НАРУШЕНИЯ ЭЛЕКТРОСНАБЖЕНИЯ НА 28.05.2026)



### Условные обозначения

- 35 кВт
- 110 кВт
- 150 кВт
- 220 кВт
- 350 кВт
- 400 кВт
- 500 кВт
- 750 кВт
- 1150 кВт
- Не определено

- линии эл. передач 115 кВт

Порывы ветра, м/с

- 17 - количество осадков (УГМС), мм
- 3 - порывы ветра (УГМС), м/с
- прогноз нарушения ЛЭП (УГМС)
- 321/19 - протяженность ЛЭП/ТП (шт.)
- 19/330 - кол-во домов /населения
- 60% - износ электроэнергетических систем
- Город - муниципальное образование
- ФПС ДПС АСФ - пожарно-спасательные формирования
- социально-значимый объект и объект с масс. пребыванием
- больница
- ПВР - пункты временного размещения
- подстанции и ТП/РП
- подстанции 110/10/6 кВ
- РИП

Прогноз на 28.05.2026 14:00 (UTC)  
Прогнозируемые данные по часам

+0ч +6ч +12ч +18ч +24ч +30ч +36ч

ГУ МЧС России по Саратовской обл.  
АРМ №9  
14:00 27.05.2026  
Исп. Тюрина Н.А.  
тел. 3666-7502

# ИНФОРМАЦИОННЫЕ МАТЕРИАЛЫ ПО ПОРЫВАМ ВЕТРА НА ТЕРРИТОРИИ

## МО Г. САРАТОВ РАЙОНА САРАТОВСКОЙ ОБЛАСТИ (РИСК НАРУШЕНИЯ ЭЛЕКТРОСНАБЖЕНИЯ НА 28.05.2026)



# ИНФОРМАЦИОННЫЕ МАТЕРИАЛЫ ПО ПОРЫВАМ ВЕТРА НА ТЕРРИТОРИИ

## ОЗИНСКОГО РАЙОНА САРАТОВСКОЙ ОБЛАСТИ (РИСК НАРУШЕНИЯ ЭЛЕКТРОСНАБЖЕНИЯ НА 28.05.2026)

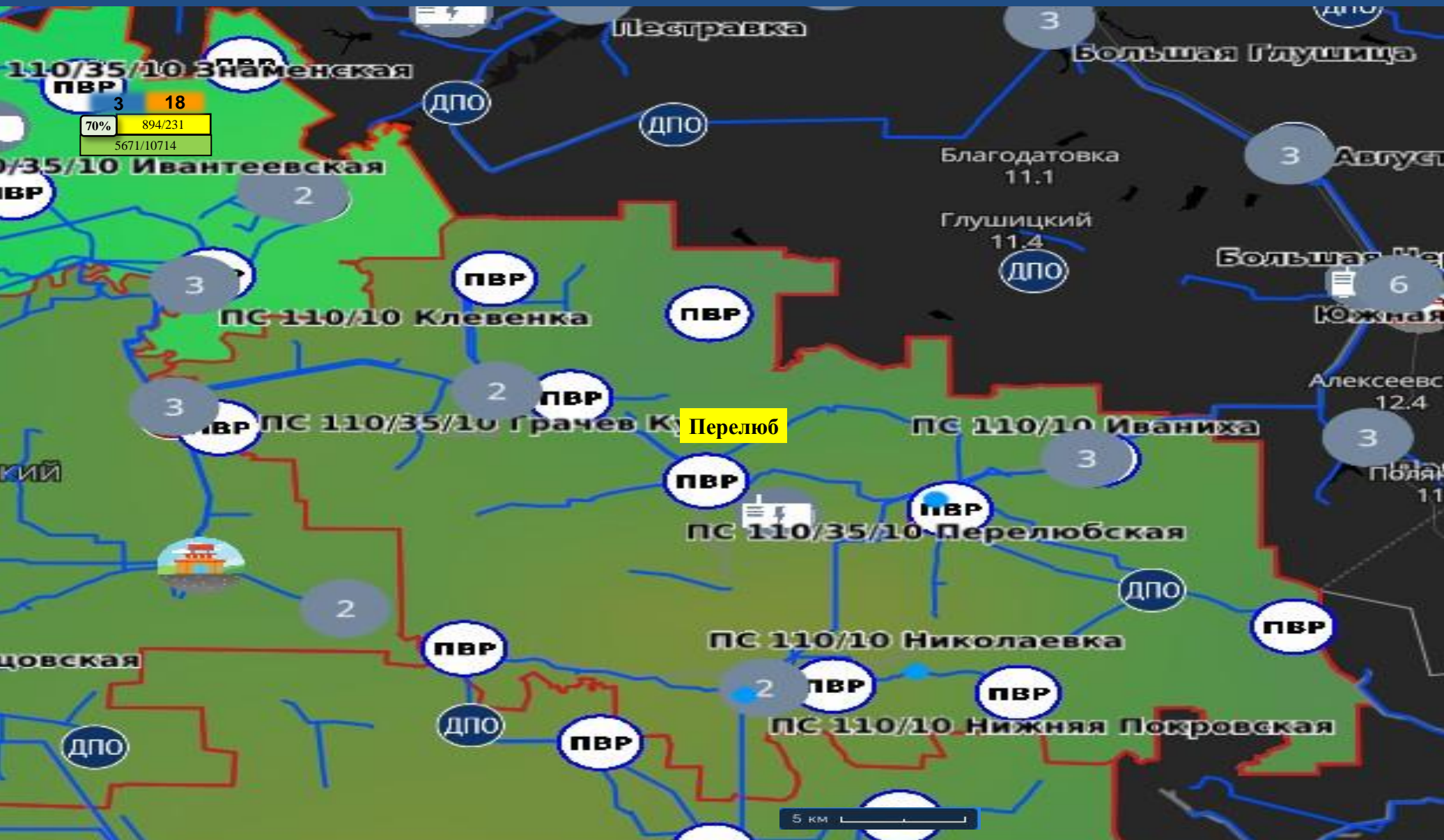


**Условные обозначения**

- Порывы ветра, м/с: 35, 110, 150, 220, 350, 400, 500, 750, 1150 м/с; 0 м/с; Не определено
- Линии эл. передач 115 кВ
- 17 - количество осадков (УГМС), мм
- 3 - порывы ветра (УГМС), м/с
- Красная область - прогноз нарушения ЛЭП (УГМС)
- 321/19 - протяженность ЛЭП/ТП (шт.)
- 19/330 - кол-во домов /населения
- 60% - износ электроэнергетических систем
- Город - муниципальное образование
- ФПС, ДПО, АСФ - пожарно-спасательные формирования
- Знак с домом - социально-значимый объект и объект с масс. пребыванием
- Знак с домом и крестом - больница
- ПВР - пункты временного размещения
- Синий, желтый, красный круг - подстанции и ТП/РП
- Знак с трансформатором - подстанции 110/10/6 кВ
- Знак с молнией - РИП

# ИНФОРМАЦИОННЫЕ МАТЕРИАЛЫ ПО ПОРЫВАМ ВЕТРА НА ТЕРРИТОРИИ

## ПЕРЕЛЮБСКОГО РАЙОНА САРАТОВСКОЙ ОБЛАСТИ (РИСК НАРУШЕНИЯ ЭЛЕКТРОСНАБЖЕНИЯ НА 28.05.2026)

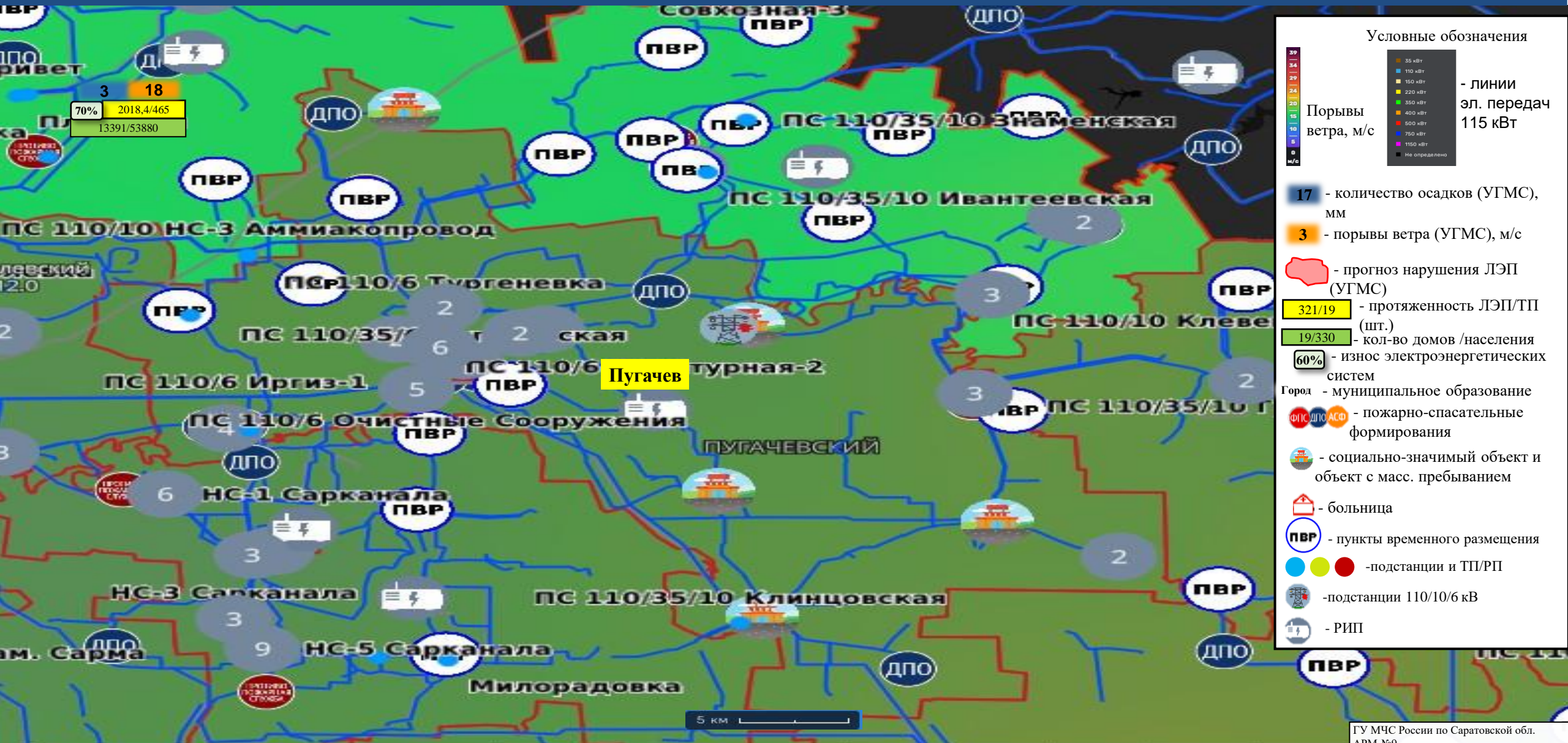


**Условные обозначения**

- Порывы ветра, м/с
- линии эл. передач 115 кВт
- 17 - количество осадков (УГМС), мм
- 3 - порывы ветра (УГМС), м/с
- прогноз нарушения ЛЭП (УГМС)
- 321/19 - протяженность ЛЭП/ТП (шт.)
- 19/330 - кол-во домов /населения
- 60% - износ электроэнергетических систем
- Город - муниципальное образование
- ФПС ДПО АСФ - пожарно-спасательные формирования
- социально-значимый объект и объект с масс. пребыванием
- больница
- ПВР - пункты временного размещения
- подстанции и ТП/РП
- подстанции 110/10/6 кВ
- РИП

# ИНФОРМАЦИОННЫЕ МАТЕРИАЛЫ ПО ПОРЫВАМ ВЕТРА НА ТЕРРИТОРИИ

## ПУГАЧЕВСКОГО РАЙОНА САРАТОВСКОЙ ОБЛАСТИ (РИСК НАРУШЕНИЯ ЭЛЕКТРОСНАБЖЕНИЯ НА 28.05.2026)



# ИНФОРМАЦИОННЫЕ МАТЕРИАЛЫ ПО ПОРЫВАМ ВЕТРА НА ТЕРРИТОРИИ

## РОВЕНСКОГО РАЙОНА САРАТОВСКОЙ ОБЛАСТИ (РИСК НАРУШЕНИЯ ЭЛЕКТРОСНАБЖЕНИЯ НА 28.05.2026)



3 18  
70% 879/194  
4350/16073

**Условные обозначения**

- Порывы ветра, м/с: 3, 4, 5, 6, 7, 8, 9, 10, 15, 20, 24, 29, 34, 39
- Линии эл. передач 115 кВт: 35 кВт, 110 кВт, 150 кВт, 220 кВт, 350 кВт, 400 кВт, 500 кВт, 750 кВт, 1150 кВт, Не определено
- 17 - количество осадков (УГМС), мм
- 3 - порывы ветра (УГМС), м/с
- Красная область - прогноз нарушения ЛЭП (УГМС)
- 321/19 - протяженность ЛЭП/ТП (шт.)
- 19/330 - кол-во домов /населения
- 60% - износ электроэнергетических систем
- Город - муниципальное образование
- ФПС, ДПО, АСФ - пожарно-спасательные формирования
- Солнечный значок - социально-значимый объект и объект с масс. пребыванием
- Красный домик - больница
- ПВР - пункты временного размещения
- Синий, желтый, красный круг - подстанции и ТП/РП
- Солнечный значок - подстанции 110/10/6 кВ
- Солнечный значок - РИП

Прогноз на 28.05.2026 14:00 (UTC)  
Прогнозируемые данные по часам

+0ч +6ч +12ч +18ч +24ч +30ч

ГУ МЧС России по Саратовской обл.  
АРМ №9  
14:00 27.05.2026  
Исп. Тюрина Н.А.  
тел. 3666-7502

# ИНФОРМАЦИОННЫЕ МАТЕРИАЛЫ ПО ПОРЫВАМ ВЕТРА НА ТЕРРИТОРИИ ЭНГЕЛЬСКОГО РАЙОНА САРАТОВСКОЙ ОБЛАСТИ (РИСК НАРУШЕНИЯ ЭЛЕКТРОСНАБЖЕНИЯ НА 28.05.2026)



3 18  
70% 7440/1627  
33069/303937

Энгельс

**Условные обозначения**

- Порывы ветра, м/с
- 17 - количество осадков (УГМС), мм
- прогноз нарушения ЛЭП (УГМС)
- 321/19 - протяженность ЛЭП/ТП (шт.)
- 19/330 - кол-во домов /населения
- 60% - износ электроэнергетических систем
- Город - муниципальное образование
- ФПС ДПС АСФ - пожарно-спасательные формирования
- социально-значимый объект и объект с масс. пребыванием
- больница
- ПВР - пункты временного размещения
- подстанции и ТП/РП
- подстанции 110/10/6 кВ
- РИП
- линии эл. передач 115 кВт
- 35 кВт
  - 110 кВт
  - 150 кВт
  - 220 кВт
  - 350 кВт
  - 400 кВт
  - 500 кВт
  - 750 кВт
  - 1150 кВт
  - Не определено