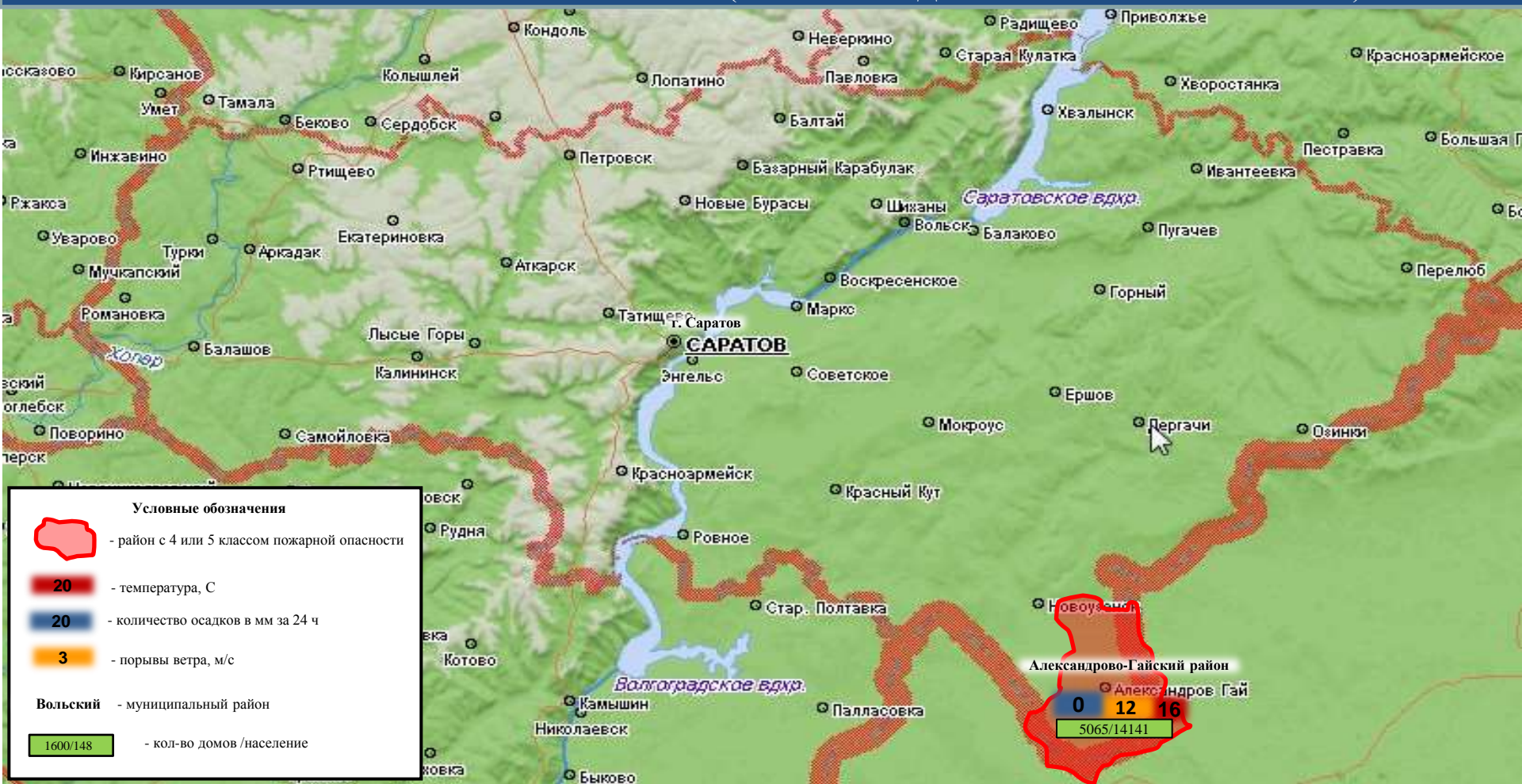




# ИНФОРМАЦИОННЫЕ МАТЕРИАЛЫ ПО КЛАССАМ ПОЖАРНОЙ ОПАСНОСТИ НА ТЕРРИТОРИИ САРАТОВСКОЙ ОБЛАСТИ (РИСК ПРИРОДНЫХ ПОЖАРОВ НА 07.09.2021)




## Условные обозначения


 - район с 4 или 5 классом пожарной опасности

 20 - температура, С

 20 - количество осадков в мм за 24 ч

 3 - порывы ветра, м/с

Вольский - муниципальный район

 1600/148 - кол-во домов / население

# ИНФОРМАЦИОННЫЕ МАТЕРИАЛЫ ПО КЛАССАМ ПОЖАРНОЙ ОПАСНОСТИ НА ТЕРРИТОРИИ САРАТОВСКОЙ ОБЛАСТИ (РИСК ПРИРОДНЫХ ПОЖАРОВ НА 07.09.2021)

## Александрово-Гайский район

Трехмерная модель



Лукров

Google Earth


0 12 16

Бок Узень

Новоалександровка

с.Александров Гай

Прогноз ветра 07.09.2021



с.Александров Гай

**Прогнозируется чрезвычайная пожарная опасность (5 класс)**

Прогноз температуры 07.09.2021



С. Александров-Гай

- Условные обозначения**
- пожарно-спасательные формирования
  - социально-значимый объект
  - больница
  - температура, град С
  - количество осадков
  - порывы ветра, м/с
  - линии электропередач 110 кВТ
  - пожаровзрывоопасный объект
  - химически опасный объект